

Legende

- Gärtnerstadt**
- 1 St. Gangolf E3
 - 2 St. Otto D1
 - 3 Gärtner- und Häckermuseum E2
 - 4 Kloster zum Heiligen Grab E1
 - 5 Maria Hilf, Wunderburg G5
 - 6 Erlöserkirche E3
 - 7 Aussichtsturm "Schiefer Turm" D1

- Inselstadt**
- 8 Altes Rathaus D4
 - 9 Schloss Geyerswörth D4
 - 10 Klein Venedig C4
 - 11 Maximiliansplatz D3
 - 12 St. Martin D3
 - 13 Institutskirche D3
 - 14 Schleuse 100 D5
 - 15 Naturkundemuseum D3
 - 16 Sammlung Ludwig (geschlossen) D4
 - 17 Villa Dessauer E4
 - 18 E.T.A. Hoffmann-Haus (geschlossen) D5
 - 19 ETA Hoffmann Theater D4
 - 20 Welterbe Besucherzentrum D4
 - 21 Konzert- und Kongresshalle B3
 - 22 Synagoge E4
 - 23 Mikwe D4
 - 24 St. Josef im Hain F5

- Bergstadt**
- 25 Kloster St. Michael mit Klostersgarten B3
 - 26 Fränkisches Brauereimuseum B3
 - 27 Infozentrum Michelsberg B4
 - 28 St. Getreu A4
 - 29 Villa Remeis A4
 - 30 Stadtarchiv B3
 - 31 St. Jakob B4
 - 32 Dom C4
 - 33 Alte Hofhaltung B4
 - 34 Neue Residenz mit Staatsgalerie und Rosengarten C4
 - 35 Diözesanmuseum C4
 - 36 Historisches Museum C4
 - 37 Krippenmuseum C4
 - 38 St. Elisabeth C4
 - 39 Staatsbibliothek C4
 - 40 Karmelitenkloster C5
 - 41 Obere Pfarre C5
 - 42 St. Stephan C5
 - 43 Böttingerhaus C5
 - 44 Villa Concordia D5
 - 45 Altenburg A6

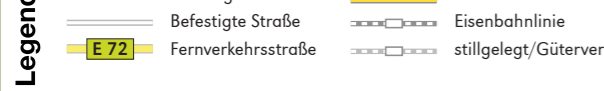
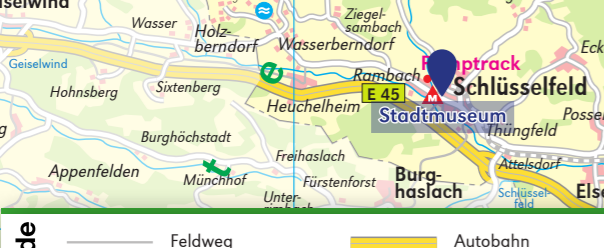
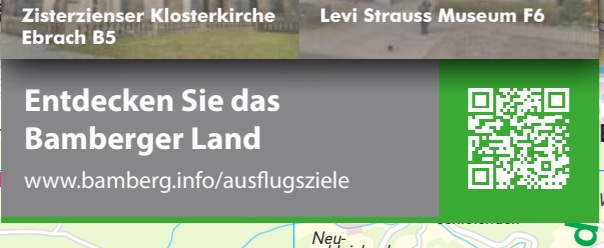


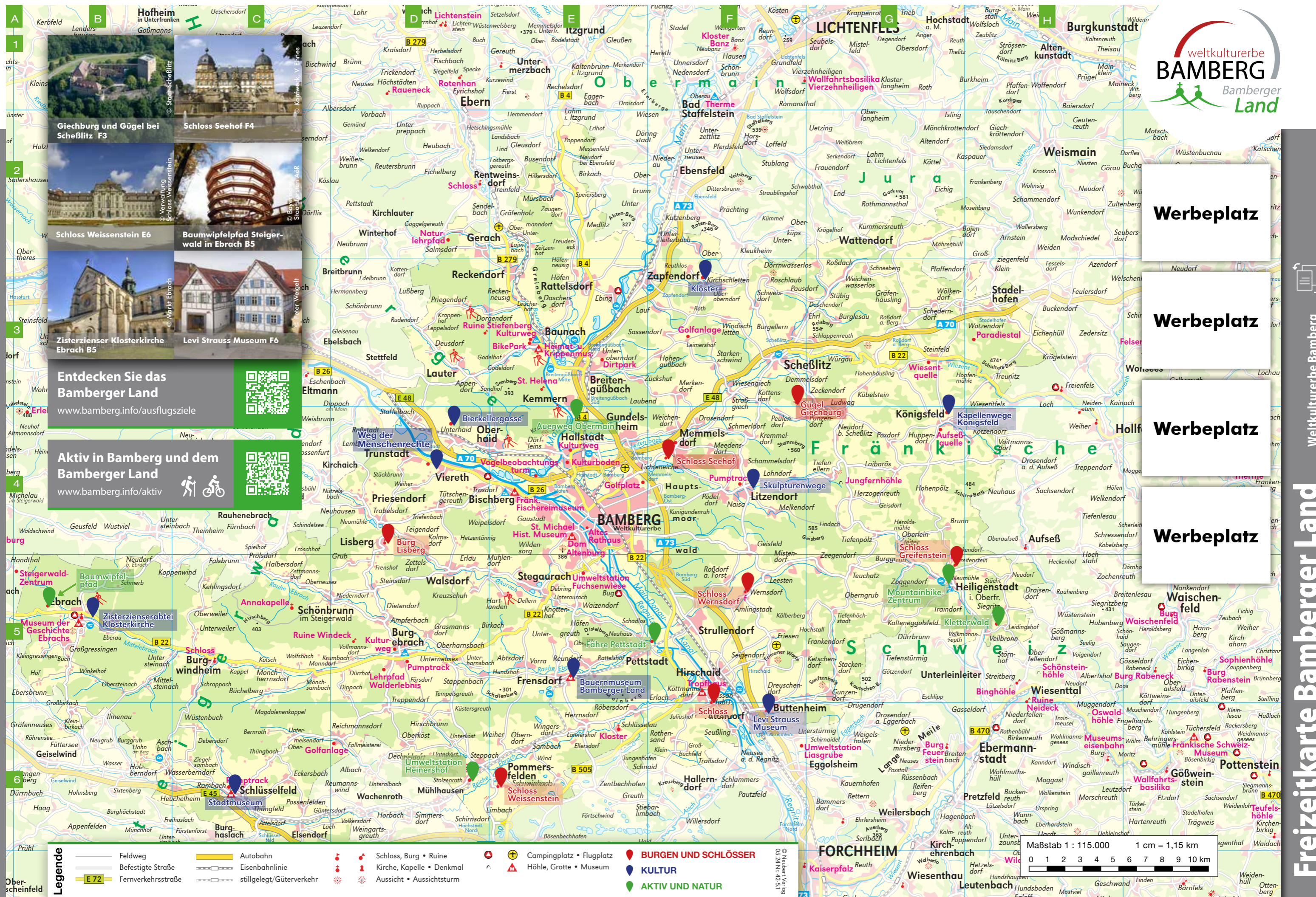
- 46 Historischer Kreuzweg
- 47 Gärtnerstadtrundweg
- 48 Moderne Kunst/Skulpturen
- 49 Flusspfad
- 50 Schiffsrundfahrten
- 51 Fußgängerfähre
- 52 Treppe
- 53 Schließfächer
- 54 E-Bike-Ladestation
- 55 Kino
- 56 Reisebus-Parkplatz
- 57 Reisebus-Haltepunkt
- 58 Fernbus-Haltestellen
- 59 Wohnmobil-Parkplatz
- 60 Fahrrad-Parkhaus
- 61 OPNV-Busbahn
- 62 Grenzlinie Weltkulturerbe
- 63 Rollstuhlgerechter Rundweg
- 64 Fußgängerzone/Fußwege

- Bamberg an heißen Tagen**
- 65 Schattige Spielplätze
 - 66 Kneipanlage
 - 67 Hainbad
 - 68 Parks & Grünanlagen
 - 69 Brunnen
 - 70 Trinkbrunnen
 - 71 Kühle Orte



Ausflugziele im Bamberger Land

Stadtplan Bamberg



Werbeplatz

Werbeplatz

Werbeplatz

Werbeplatz

Entdecken Sie das Bamberger Land
www.bamberg.info/ausflugsziele

Aktiv in Bamberg und dem Bamberger Land
www.bamberg.info/aktiv

Legende

- Feldweg
- Befestigte Straße
- Fernverkehrsstraße
- Autobahn
- Eisenbahnlinie
- stillgelegt/Güterverkehr
- Schloss, Burg • Ruine
- Kirche, Kapelle • Denkmal
- Aussicht • Aussichtsturm
- Campingplatz • Flugplatz
- Höhle, Grotte • Museum
- BURGEN UND SCHLÖSSER
- KULTUR
- AKTIV UND NATUR

Maßstab 1 : 115.000 1 cm = 1,15 km
0 1 2 3 4 5 6 7 8 9 10 km